

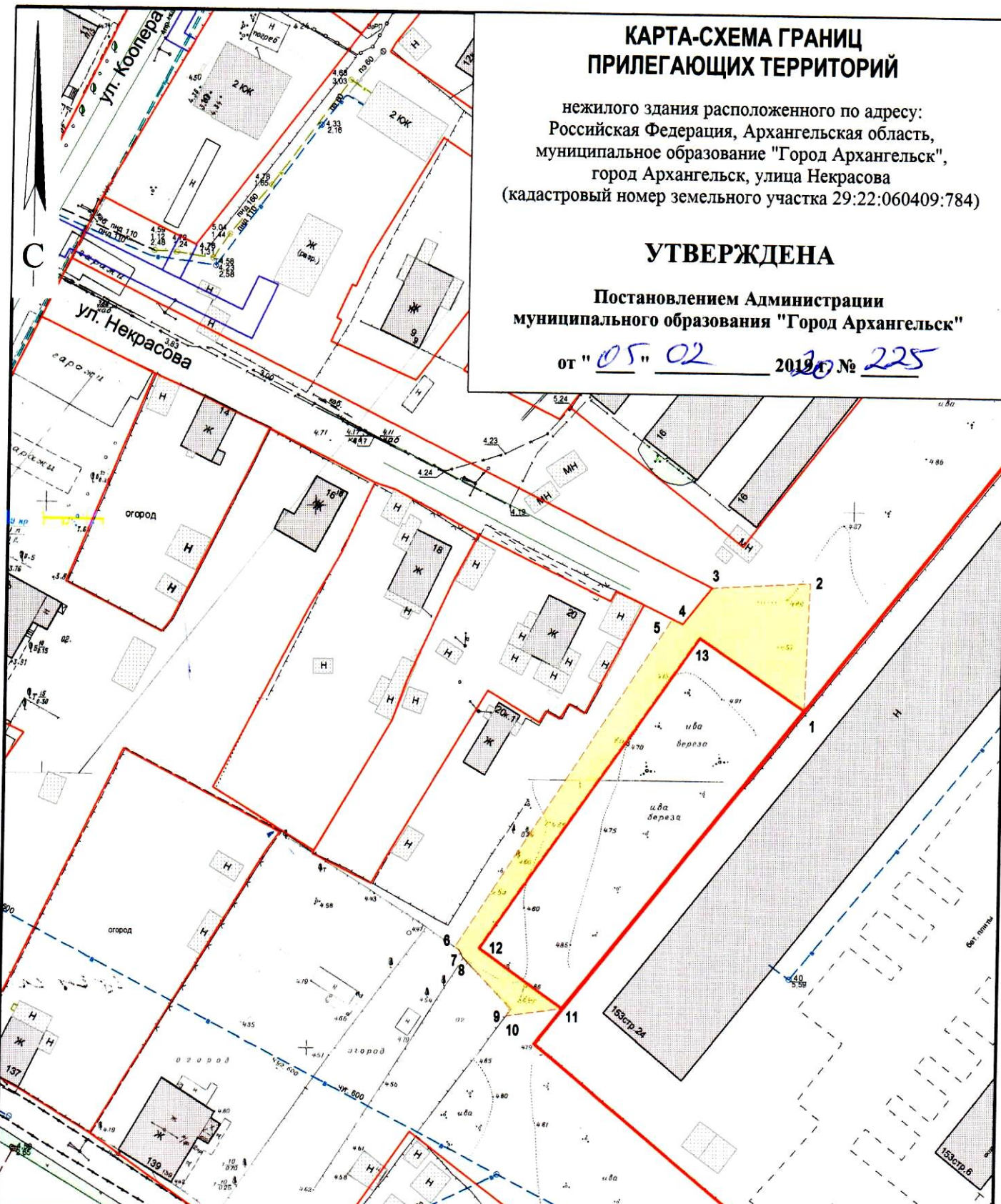
# КАРТА-СХЕМА ГРАНИЦ ПРИЛЕГАЮЩИХ ТЕРРИТОРИЙ

нежилого здания расположенного по адресу:  
Российская Федерация, Архангельская область,  
муниципальное образование "Город Архангельск",  
город Архангельск, улица Некрасова  
(кадастровый номер земельного участка 29:22:060409:784)

**УТВЕРЖДЕНА**

Постановлением Администрации  
муниципального образования "Город Архангельск"



от "05" 02 2019 г. № 225



## Система координат МСК-29

Обозначение характерных точек границ	координаты, м	
	X	Y
1	649629.62	2524568.10
2	649653.18	2524567.99
3	649651.37	2524549.80
4	649644.33	2524544.75
5	649645.19	2524542.78
6	649582.73	2524505.72
7	649582.20	2524506.63
8	649580.72	2524507.57
9	649571.89	2524516.48
10	649570.45	2524516.00
11	649572.32	2524526.17
12	649582.71	2524510.22
13	649641.93	2524548.09

## УСЛОВНЫЕ ОБОЗНАЧЕНИЯ:

-  изображение границ земельного участка по улице Некрасова
-  изображение границ прилегающих территорий

Масштаб 1 : 1000